























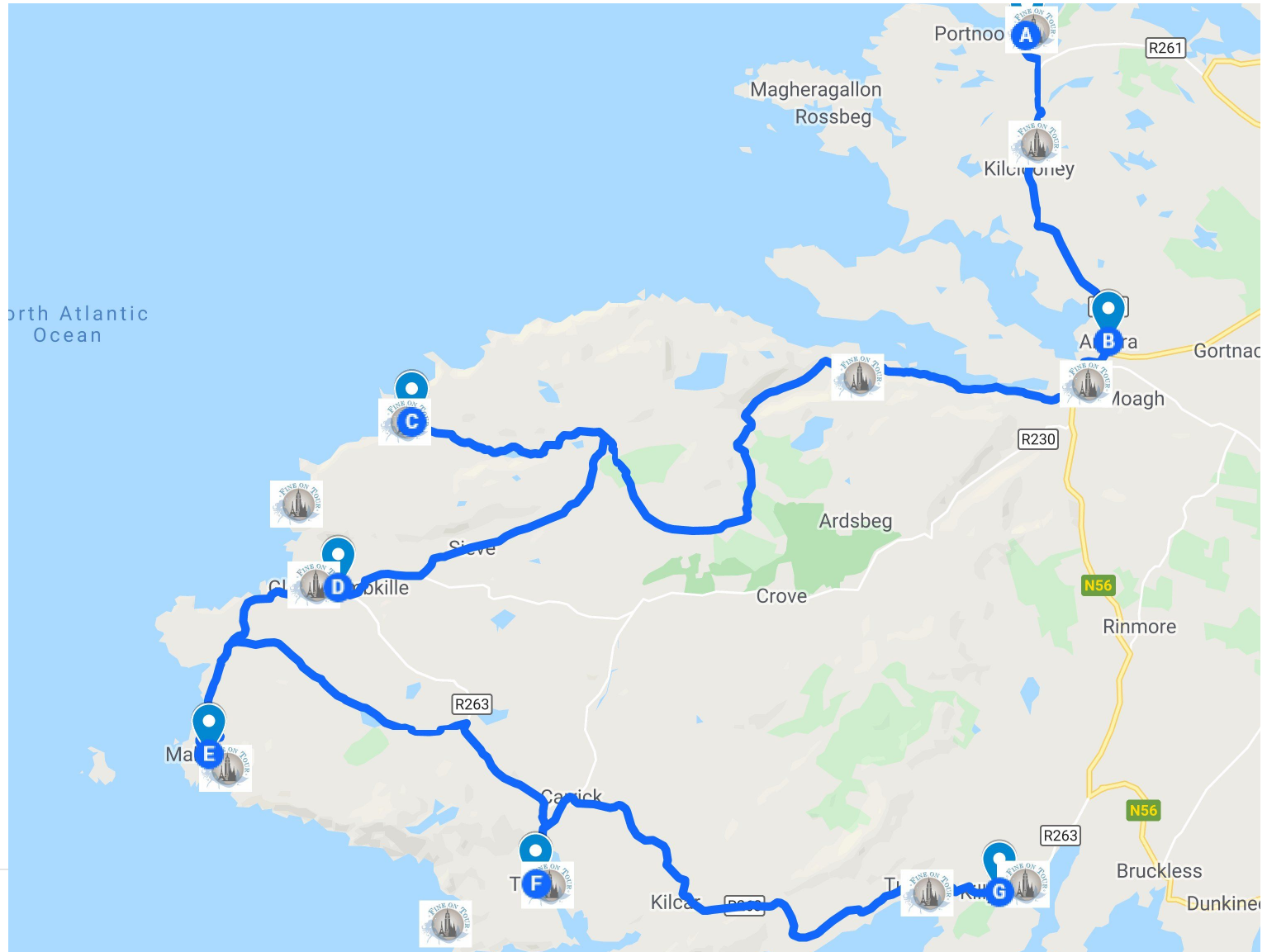
Wild Atlantic Way Donegal Geheimtipps

Autoroute mit Geheimtipps

-  Narin & Portnoo Links
-  Narin Strand
-  Ardara
-  Assaranca Waterfall
-  Kilclooney More
-  John Molloy Woollen
-  Port-Donegal Cottage
-  An Port
-  Glencolumbkille
-  Glencolumbkille beach
-  Napoleonic Signal Tower
-  Malin Beg
-  The Silver Strand
-  Teelin
-  Sliabh Liag Tours
-  The Rusty Mackerel
-  Killybegs
-  Mrs B's Coffee House
-  Fintra Beach

Route von Narin & Portnoo Links nach Killybegs

-  A Narin & Portnoo Links
-  B Ardara
-  C Port-Donegal Cottage



Diese Karte zeigt die den Wild Atlantic Way im County Donegal, mit meinen persönlichen Geheimtipps.

- D** Glencolumbkille
 - E** Malin Beg
 - F** Teelin
 - G** Killybegs
-